





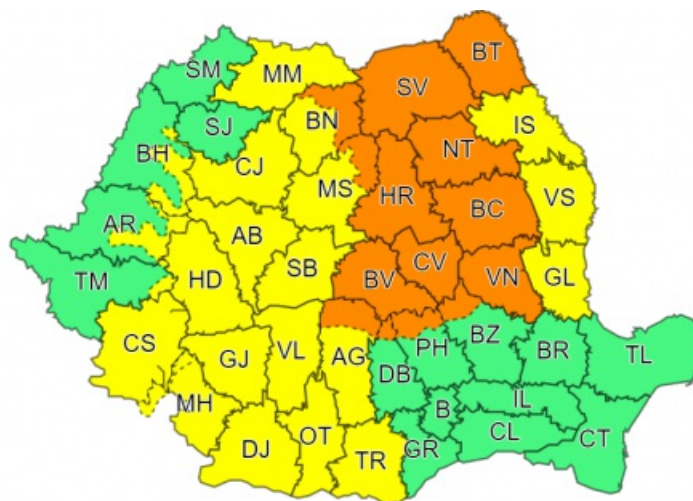
MINISTERUL MEDIULUI,
APELOR ȘI PĂDURILOR

ADMINISTRAȚIA NAȚIONALĂ DE METEOROLOGIE



ADMINISTRAȚIA NAȚIONALĂ DE METEOROLOGIE

Ziua/Luna/Anul/Ora: 17.06.2023 10:00	Număr Mesaj: 69
Către: Președinția României, Secretariatul General al Guvernului României, Departamentul pentru Situații de Urgență, Inspectoratul General pentru Situații de Urgență, Ministerul Mediului, Apelor și Pădurilor, Ministerul Afacerilor Interne, Ministerul Transporturilor și Infrastructurii, Ministerul Apărării Naționale, Ministerul Agriculturii și Dezvoltării Rurale, C.N.A.I.R, Administrația Națională "Apele Române", S.N.C.F.R , mass-media	
Fenomenele Vizate: conform textelor;	
Interval de Valabilitate: 17.06.2023 Ora 10:00 - 18.06.2023 Ora 10:00	
Zone Afectate: conform textelor și hărții;	
AVERTIZARE METEOROLOGICĂ	
 COD GALBEN	
Interval de valabilitate: 17 iunie, ora 10 – 18 iunie, ora 10 Fenomene vizate: instabilitate atmosferică Zone afectate: conform textului și hărții	
În intervalul menționat, local vor fi perioade cu instabilitate atmosferică în Oltenia, sudul Banatului, vestul Munteniei, Transilvania, Maramureș și Moldova. Aceasta se va manifesta prin averse, descărcări electrice, intensificări de scurtă durată ale vântului și pe arii restrânse vijelii și grindină. În intervale scurte de timp sau prin acumulare cantitățile de apă vor fi de 20...25 l/mp și izolat de peste 30...40 l/mp.	
Notă: Manifestări de instabilitate atmosferică vor fi spre seară și noaptea și în restul Munteniei. Vremea se va menține instabilă și în zilele următoare.	
 COD PORTOCALIU	
Interval de valabilitate: 17 iunie, ora 12 – 17 iunie, ora 23 Fenomene vizate: instabilitate atmosferică accentuată, averse torențiale Zone afectate: conform textului și hărții	
În estul și sud-estul Transilvaniei, cea mai mare parte a Moldovei, în zona Carpaților Orientali și estul Carpaților Meridionali vor fi averse torențiale, descărcări electrice, intensificări de scurtă durată ale vântului și pe arii restrânse vijelii și grindină. În intervale scurte de timp sau prin acumulare cantitățile de apă vor fi de 30...40 l/mp și izolat de peste 50 l/mp.	



În funcție de evoluția și intensitatea fenomenelor meteorologice, Administrația Națională de Meteorologie va actualiza prezentul mesaj.

Secția emitentă: Centrul Național de Prognoză Meteorologică București

Aprobat,
Director Prognoză Meteorologică
Dr. Florinela Georgescu

DETALIERE REGIONALĂ PENTRU ZONA MOLDOVA MESAJ PRIVIND FENOMENE METEOROLOGICE PERICULOASE NR. 69

Sursa: Administrația Națională de Meteorologie, Centrul Meteorologic Regional Moldova

Către: Către: Inspectoratul Județean pentru Situații de Urgență: Suceava, Neamț, Bacău, Vrancea, Botoșani, Iași, Vaslui, Galați; Prefectura: Suceava, Neamț, Bacău, Vrancea, Botoșani, Iași, Vaslui, Galați; Administrația Bazinală de Apă Siret; Administrația Bazinală de Apă Prut.

Ziua/Luna/Anul/Ora: 17.06.2023 10:00

Fenomenele Vizate: conform textelor;

Interval de Valabilitate: 17.06.2023 Ora 10:00 - 18.06.2023 Ora 10:00

Zone Afectate: conform textelor;

AVERTIZARE METEOROLOGICĂ

 **COD GALBEN**

Interval de valabilitate: 17 iunie, ora 10 – 18 iunie, ora 10

Fenomene vizate: instabilitate atmosferică

Zona afectată: Moldova

În intervalul menționat, local vor fi perioade cu instabilitate atmosferică. Aceasta se va manifesta prin averse, descărcări electrice, intensificări de scurtă durată ale vântului și pe arii restrânse vijelii și grindină. În intervale scurte de timp sau prin acumulare cantitățile de apă vor fi de 20...25 l/mp și izolat de peste 30...40 l/mp.

Notă: *Vremea se va menține instabilă și în zilele următoare.*

 **COD PORTOCALIU**

Interval de valabilitate: 17 iunie, ora 12 – 17 iunie, ora 23

Fenomene vizate: instabilitate atmosferică accentuată, averse torențiale

Zone afectate: județele Botoșani, Suceava, Neamț, Bacău, Vrancea


În cea mai mare parte a Moldovei vor fi averse torențiale, descărcări electrice, intensificări de scurtă durată


ale vântului și pe arii restrânse vijelii și grindină. În intervale scurte de timp sau prin acumulare cantitățile de apă vor fi de 30...40 l/mp și izolat de peste 50 l/mp.


În funcție de evoluția și intensitatea fenomenelor meteorologice, Administrația Națională de Meteorologie va actualiza prezentul mesaj.

Secția emitentă: SRPV Bacău
Telefon/Fax: (0234) 517450
Șef SRPV: Dr. Diana-Corina Bostan

Aprobat,
Director
Dr. Gina Tiron

 ROSU: Fenomene meteorologice prognozate (vânt puternic, ploi abundente, descărcări electrice, grindină, ninsori abundente, viscol, temperaturi extreme, polei, ceață) vor fi periculoase, cu un grad de intensitate foarte mare și cu efecte dezastruoase.

 PORTOCALIU: Fenomenele meteorologice prognozate (vânt puternic, ploi abundente, descărcări electrice, grindină, ninsori abundente, viscol, temperaturi extreme, polei, ceață) vor fi periculoase, cu un grad de intensitate mare.

 GALBEN: Fenomenele meteorologice prognozate (vânt puternic, ploi abundente, descărcări electrice, grindină, ninsori abundente, viscol, temperaturi extreme, polei, ceață) vor fi temporar periculoase pentru anumite activități, dar altfel sunt obișnuite pentru perioada respectivă sau zona specificată.

 VERDE: Nu sunt prognozate fenomene meteorologice periculoase.

Informările meteorologice se emit în cazul în care fenomenele meteorologice prognozate au potențial de a deveni temporar periculoase pentru anumite activități, dar altfel sunt obișnuite pentru perioada respectivă.